

2022/BRM115嘉麻400k(1/13版)

No.	Total	Leg	Dir	Type	Sign	Notes	Route	PC-Time
1	0.0		←	左		Départ 嘉麻市役所		9:00-9:30
2	0.6	0.6	→	右		橋の手前を右折	K413	
3	4.1	3.5	←	左		飯田	K413	
4	4.4	0.3	→	右		碓井郵便局	K413	
5	8.5	4.1	→	右		八丁トンネルへ	R322	
6	22.2	13.7	→	右		持丸	K594	
7	32.5	10.3	→	右			K14	
8	32.7	0.2	←	左		鶉木	R322	
9	33.6	0.9	←	左		彼坪 北野方面	K53	
10	36.2	2.6	→	右		北野総合支所東	K53	
11	38.9	2.7	←	左			K53	
12	40.9	2.0	→	右			K53	
13	41.4	0.5	←	左		龍クリーニング	K53	
14	41.7	0.3	↑	直進		旗崎 高良山方面	K151	
15	48.0	6.3	→	右		時差式信号	市道	
16	51.0	3.0	←	左		広川町役場入口	R3	
17	52.2	1.2	→	右		本村南 八女市街方面 横断歩道利用推奨	市道	
18	55.3	3.1	←	左			K4	
19	65.0	9.7		左側		フォトチェック①八女市立花町		(13:20)
20	74.2	9.2	←	左		山鹿方面	K195	

2022/BRM115嘉麻400k(1/13版)

No.	Total	Leg	Dir	Type	Sign	Notes	Route	PC-Time
21	82.8	8.6	←	左		斜め左方向 「上田屋」の方向	市道	
22	84.5	1.7	→	右		ビニールハウス	市道	
23	85.9	1.4	←	左			市道	
24	90.9	5.0	←	左		セブンイレブン	市道	
25	93.9	3.0	→	右		一本松公園	市道	
26	94.0	0.1	←	左			市道	
27	94.2	0.2		左側		フォトチェック②一本松公園	市道	(15:16)
28	94.4	0.2	→	右			市道	
29	94.7	0.3	→	右			K9	
30	95.8	1.1	→	右				
31	96.3	0.5	←	左		鹿本町来民 阿蘇/菊池/国道443号方面	R325	
32	103.4	7.1	→	右		北原交差点 阿蘇/大津/国道443号/国道57号方面	R325	
33	113.7	10.3		左側		PC-1 ローソン菊池大津町杉水店		12:21-16:36
34	116.0	2.3	↑	直進		左折レーンに注意	R325	
35	116.4	0.4	↑	直進		大津町室 左折レーンに注意	R443	
36	118.3	1.9	→	右		大津町下町 熊本/運動公園方面	R443	
37	118.8	0.5	←	左		菊陽町久保田 熊本/益城/運動公園方面	R443	
38	120.9	2.1	←	左		益城/空港方面	R443	
39	121.5	0.6	→	右		空港入口	R443	
40	123.2	1.7	←	左		益城/御船方面	R443	








2022/BRM115嘉麻400k(1/13版)

No.	Total	Leg	Dir	Type	Sign	Notes	Route	PC-Time
41	128.7	5.5	→	右		 の先、橋の手前を右折	町道	
42	130.6	1.9	←	左			K235	
43	131.3	0.7	→	右		橋の手前で右折	町道	
44	133.0	1.7	←	左		左折して橋を渡る	K232	
45	133.1	0.1	→	右		すぐ右折	町道	
46	133.4	0.3	←	左		高速沿いに左折	町道	
47	133.6	0.2	→	右		高速道路をくぐる	町道	
48	133.7	0.1	→	右		農耕者優先路	町道	
49	134.6	0.9	←	左			町道	
50	134.7	0.1		右側		フォトチェック③浮島神社 チェック後Uターン	町道	(18:00)
51	134.8	0.1	←	左			町道	
52	138.9	4.1	←	左		鹿島郵便局	R266	
53	173.0	34.1		左側		PC-2 ファミリーマート三角東店		14:05-20:32
54	199.6	26.6	←	左			市道	
55	202.9	3.3	←	左		走瀧町	R501	
56	206.4	3.5	→	右		セブンイレブンの先	R501	
57	212.2	5.8	←	左		小島下町	R501	
58	240.9	28.7	←	左		和水町江田 南関方面	K302	
59	243.1	2.2	→	右		立花方面	K6	
60	244.3	1.2	←	左		南関工業団地方面 この先、シカ・イノシシ注意	町道	

2022/BRM115嘉麻400k(1/13版)

No.	Total	Leg	Dir	Type	Sign	Notes	Route	PC-Time
61	245.9	1.6	←	左			町道	
62	249.5	3.6	←	左		押しボタン式信号	R443	
63	259.6	10.1	→	右		物見塚	R443	
64	262.8	3.2	→	右		赤坂	K774	
65	267.2	4.4	→	右			R209	
66	284.1	16.9	←	左		通町3丁目	市道	
67	285.2	1.1		左側		フォトチェック④JR久留米駅 チェック後Uターン	市道	(16/04:00)
68	286.3	1.1	←	左		通町3丁目	市道	
69	287.8	1.5	←	左		東櫛原	R3	
70	301.2	13.4	←	左		筑紫野バイパス南	市道	
71	301.9	0.7	→	右		長崎街道との交差点	長崎街道	
72	302.0	0.1	←	左			市道	
73	304.3	2.3	→	右		諸田西	市道	
74	305.1	0.8	←	左		カミーリヤ前	K53	
75	340.1	35.0	→	右		花見 北九州/福津方面 ウェスト	R495	
76	340.2	0.1		左側		PC-3 セブンイレブン古賀花見東2丁目店		19:15-16/07:40
77	353.1	12.9	←	左		須恵橋	K291	
78	354.7	1.6	←	左			K291	
79	358.0	3.3		左側		クイズポイント地蔵峠		(16/08:52)
80	362.0	4.0	→	右		東高倉	K288	

2022/BRM115嘉麻400k(1/13版)

No.	Total	Leg	Dir	Type	Sign	Notes	Route	PC-Time
81	364.9	2.9	←	左		戸切小学校東	K87	
82	366.3	1.4	→	右			市道	
83	369.7	3.4	←	左		見落とし注意	K55	
84	369.8	0.1	→	右		清新産業工場	K55	
85	374.8	5.0	←	左		古江交差点	K291	
86	388.7	13.9	←	左		ふれあい橋西 JR小竹駅	K476	
87	389.0	0.3	→	右		橋を渡って右折	町道	
88	390.4	1.4	↑	直進		土手下の道を進む	町道	
89	390.9	0.5	→	右		かっちゃんラーメン	K449	
90	392.5	1.6	←	左		博光社	K421	
91	399.7	7.2	←	左		下鴨生	K402	
92	401.2	1.5	→	右		右折して県道415号に入る	K415	
93	402.2	1.0		左側		Arrivée セブンイレブン稲築郵便局前店		21:08-16/12:00